# Путеводитель

## по Национальному парку «НАРОЧАНСКИЙ»

# Содержание


ВСТУПЛЕНИЕ 4

ПРИРОДА 6
Водные объекты, лес, флора, фауна; ценные природные комплексы; охрана природы

ИСТОРИЯ 18
Храмы, парки, усадьбы; следы войн; Нарочь – главный курорт Беларуси

ПРОЖИВАНИЕ 26
Гостиничный комплекс, кемпинг, гостевые коттеджи; объекты питания

ЭКОЛОГИЧЕСКИЙ ТУРИЗМ 34
Дендросад, экотропа "Голубые озера", турстоянки, обзорные точки

ЭКСКУРСИОННЫЕ МАРШРУТЫ 48
Познавательные автобусно-пешеходные экскурсии возможны круглый год

РЫБАЛКА 56
Рыбалка возможна на 33 водоемах, небольших речушках

ОХОТА 58
В разрешенные сроки организуются охотничьи туры

ЗАКЛЮЧЕНИЕ 60
Сведения об организации, справочник

*Ваш отдых начинается здесь*

*Карта-схема Национального парка*

**"Нарочанский"**

*Администрация Национального парка*

# ВСТУПЛЕНИЕ

В Беларуси 5 больших особо охраняемых природных территорий – Березинский биосферный заповедник и 4 национальных парка, один из них наш – "Нарочанский" – завораживающий красотой лесной и озерный край. Парк образован в 1999 году главным образом на территории Мядельского района Минской области на площади около 87 тысяч гектаров.

Ядро Национального парка – Нарочанская группа озер, здесь же в 60–70-е годы прошлого века сформировалась главная курортная зона нашей страны.

Отметим, что Государственное природоохранное учреждение "Национальный парк "Нарочанский"", регулируя на научной основе рекреационный прессинг в регионе, оберегает природное богатство – ландшафты, биологическое разнообразие, генетический фонд растительного и животного мира.

Берегите, уважайте, цените, любите природу – и она отплатит вам тем же: придаст здоровья, сил и бодрости духа, подарит ощущение гармонии и радости от общения с ней!



*Озеро Нарочь в районе д. Черевки*

*Закат на озере Нарочь*

# ПРИРОДА

Нарочанский край находится в западной части Белорусского Поозерья, здесь преобладает холмисто-озерно-моренный ландшафт. Современный рельеф территории национального парка сложился в основном в результате воздействия последнего (Валдайского) оледенения и его талых вод примерно 15–20 тысяч лет назад. Типичные формы рельефа – камы и озы: камы представляют собой крутосклонные лесистые холмы или сопки, а озы похожи на высокие вытянутые насыпи или гряды. В понижениях рельефа образовались озера, которые являются неотъемлемой частью нарочанского пейзажа. Можно сказать, что с высоты птичьего полета местность Нарочанского региона – это будто выложенная волшебником удивительная мозаика.

*В заповедной зоне*



# ГИДРОЛОГИЯ

Почти 20% территории Национального парка – озера, реки, ручьи, пруды, мелиоративные каналы – находятся в бассейнах рек Неман и Западная Двина.

43 разнотипных озера ледникового происхождения, в их числе самое большое по площади в Беларуси озеро Нарочь, относятся к 5 группам: Нарочанской, Мядельской, Свирской, Болдукской, Швакштинской.

В водоемах и водотоках обитает 35 видов рыб.

Озеро Свинак



Порог на Страче

Озеро Болдук

Мозаика Нарочанского ландшафта

Вид на озеро Нарочь с истока реки Нарочанки



Прибрежный узор





# ЛЕС, ФЛОРА, ФАУНА



Лесные экосистемы занимают почти половину территории парка, основные лесообразующие породы – сосна и береза, реже – ель.

Во флоре региона (более 2300 видов) встречаются разнообразные виды мхов, лишайников, водорослей, грибов; учеными отмечено 1444 вида высших сосудистых растений. Значительная часть растительного покрова находится в естественном состоянии, почти 7700 гектаров являются заповедной зоной особо охраняемой природной территории.

Фауна региона представлена более чем 320 видами позвоночных животных, из них 219 видов птиц.

*Севернее озера Нарочь*

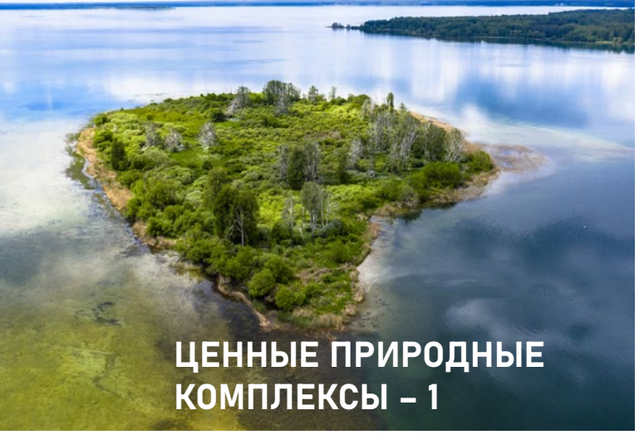

# ЦЕННЫЕ ПРИРОДНЫЕ КОМПЛЕКСЫ – 1

К ценным природным комплексам и объектам относятся памятники природы, территории с уникальными ландшафтами и участки высокой концентрации местообитаний редких и исчезающих видов растений. Такие природные участки играют важную роль в поддержании экологического баланса и ландшафтного разнообразия.

Основные ценные природные комплексы: "Голубые озера" (ландшафтный), "Черемшица" (гидрологический), "Некасецкий" (биологический), "Пасынки" (биологический, парк редких растений).

На переднем плане – река Нарочанка



Перед отлетом в дальние края (вблизи курортного поселка Нарочь)

Озеро Блядко



Озеро Бездонница (Око)



# ЦЕННЫЕ ПРИРОДНЫЕ КОМПЛЕКСЫ – 2

*Заливы озера Мядель*

В Красную книгу Республики Беларусь включены редкие и исчезающие виды: растений – 107, грибов – 7, животных – 69.

8 видов растений и 7 видов птиц имеют международную природоохранную значимость.



*Студенты-географы на практике*

# ОХРАНА ПРИРОДЫ, РЕЖИМ ЗАПОВЕДНОЙ ЗОНЫ

*Заповедная зона (вид на озеро Дягили)*

Задачи сохранности природных объектов и комплексов на территории Национального парка выполняются работниками службы охраны нашего учреждения, на отдельных участках Национального парка действует режим заповедности, где нахождение физических лиц запрещено.





*Экскурсия по местам событий*

# ИСТОРИЯ

В окружающих нас природных и антропогенных ландшафтах зачастую хорошо различимы следы многих созидательных и разрушительных событий, произошедших веками ранее, – это фрагменты древних курганов и культовых строений, усадебных построек и старинных парков, транспортных путей и захоронений прошлого, фортификационных сооружений. Объяснение этому простое: как и в других регионах Беларуси, в Нарочанском крае многократно сменялись поры военного лихолетья и степенного созидательного труда, поэтому не заживающие на земле "рубцы" трагического прошлого чередуются с очевидными следами высокого архитектурного и художественного искусства мастеров прошлых веков, радующими глаз сооружениями монументального зодчества.

*Культурный ландшафт Шеметовских прудов*

*Остатки былой хозпостройки*

*Германский бункер (остатки) периода Первой мировой войны*



# ХРАМЫ — ПАРКИ — УСАДЬБЫ

В Нарочанском крае около трех десятков мест древних поселений людей, католические и православные храмы VII–XX вв., большинство из них – памятники деревянного и каменного зодчества, фрагменты усадебно-парковых комплексов XIX--XX вв. – многое о них можно узнать на экскурсиях.

*Хозяйственные постройки усадьбы Ольшево*

*Фрагменты парково-усадебного комплекса и костел (Шеметово)*





# ДВЕ ВОЙНЫ

Печальные страницы истории открывают нам объекты и памятные места Первой мировой и Великой Отечественной войн: серые глыбы дотов, извилистые линии траншей, бревенчатые стены землянок, многочисленные памятники и места захоронений.

*Памятник партизанам и партизанкам вблизи д. Никольцы*

*Реконструкция событий Первой мировой войны на Мядельщине*

*Мемориал у деревни Занарочь*

# НАРОЧЬ – ГЛАВНЫЙ КУРОРТ БЕЛАРУСИ

*Вид на санаторий "Нарочь"*

*Центральная часть курортного поселка Нарочь*

Нарочанский край – самый известный белорусский курорт. Здесь ежегодно отдыхают и оздоравливаются более 100 тысяч граждан нашей страны и гостей Беларуси. Центр курорта – курортный поселок Нарочь, расположенный на северо-западном берегу озера Нарочь.



*Санаторий "Приозерный"*

*Гостиничный комплекс "Нарочь" в курортном поселке*

# ПРОЖИВАНИЕ

Государственное природоохранное учреждение "Национальный парк "Нарочанский" располагает комфортабельными объектами для проживания: в любую пору года гостей готовы принять трехзвездочный гостиничный комплекс в курортном поселке Нарочь, автокемпинг среди чистого соснового леса, гостевые коттеджи.



*Вид из центра курортного поселка на озеро Нарочь*

*Гостиница автокемпинга "Нарочь"*

*Обеденный зал ресторана гостиничного комплекса*

# ГОСТИНИЧНЫЙ КОМПЛЕКС И РЕСТОРАН

Гостиничный комплекс "Нарочь" находится буквально в двухстах метрах от озера Нарочь, – в центральной части курортного поселка: здесь стильный номерной фонд, ресторан, тренажерный зал, в выходные дни работает развлекательный центр.

*Лобби-бар в фойе гостиницы*

*Кофе-пауза во время семинара*



# КЕМПИНГ

Автокемпинг "Нарочь", расположенный на западном побережье озера Нарочь, многофункциональный объект в живописном сосновом бору – здесь уютная комфортабельная гостиница, гостевые коттеджи, модуль, стоянка для кемперов и туристическая стоянка.






*У въездных ворот автокемпинга*

*Холл гостиницы автокемпинга в охотничьем стиле*

*Модуль автокемпинга*

*Вид на НДЦ "Зубренок" и побережье озера Нарочь*

# ГОСТЕВАЯ БАЗА (КОТТЕДЖИ, БАЗЫ)

*Гостевой коттедж на ул. Зеленой*

Для посетителей Национального парка предназначены и четырех-, шести-, восьмиместные гостевые коттеджи и дома, расположенные на побережье озер Нарочь и Мядель.

*База отдыха "Проньки"*



*Гостевой коттедж на ул. Зеленой*

*Комната отдыха на базе "Проньки"*

*Гостевые коттеджи в д. Антонисберг*

*Вдоль линии фронта Первой мировой войны*

# ЭКОЛОГИЧЕСКИЙ ТУРИЗМ

Экотуристы на наш взгляд – это искренне любящие родную природу люди различного возраста, которые семьями, дружными компаниями либо в одиночку радуются новым впечатлениям и открытиям на отдыхе, во время прогулок или путешествий. В Нарочанском крае для них – восхитительные пейзажи в разнообразии ландшафтов и экосистем, обилие водных ресурсов, объекты историко-культурного наследия…



*Вид на озера Белое (ближний план) и Мястро*





# ДЕНДРОСАД

Дендрологический сад, расположенный в живописной местности между озерами Нарочь и Мястро, – один из наиболее любимых гостями Нарочанского края экскурсионный объект нашего учреждения!

Его коллекционный фонд насчитывает более 500 пород различных деревьев и кустарников – хвойных и лиственных, плодово-ягодных, декоративных и лекарственных, пряноароматических трав…

Приглашаем!

*Декоративный мостик*








*Хозяева – бобры*

*В Музее Леса*



*Излюбленное место для фотосессий*

*Центральная часть дендросада*




# ПРИРОДНЫЙ КОМПЛЕКС "ГОЛУБЫЕ ОЗЕРА" – ЭКОТРОПА

"Голубые озера" – это словосочетание знакомо многим белорусам, потому что речь идет об уникальном для нашей страны природном комплексе на территории Белорусского Поозерья. Находится он в северо-западной части Национального парка – здесь высокие холмы среди дивного леса чередуются с глубокими озерными котловинами, а между ними петляет своенравная речушка Страча.

Подивиться красоте природы можно на экологической тропе – самостоятельно или заказав экскурсию.

*Озера Ячменёк, Глубля и Глубелька*

*Заросшие пруды вблизи бывшей усадьбы Ольшево*

*В лесной глуши*

*Озеро Глубля*

Грумбинентский пляж летом


Грумбинентский пляж из-под облаков

Чудо природы - озеро Глубелька

Мозаика ландшафтов северо-западной части Национального парка

Река Страча

# ОБЗОРНЫЕ ТОЧКИ

*Черная гора Никольская*

*Пасынковы горки*

Для Национального парка "Нарочанский" характерны холмистые формы рельефа, а с многочисленных склонов и пригорков открываются захватывающие дух нарочанские пейзажи…

*Обзор местности с германского дота*

*"Видите – за озером Нарочь три ветряка!"*



# ТУРИСТИЧЕСКИЕ СТОЯНКИ

Для любителей активного отдыха в летнюю пору на побережьях 12 водоемов наше учреждение предлагает возможности размещения и отдыха на специально оборудованных 15 туристических стоянках.

*Летним вечером в пятницу*

*Патриотическая акция*

*Реальный отдых*

# ЭКСКУРСИОННЫЕ МАРШРУТЫ

Круглый год наше учреждение организовывает и проводит обзорные и тематические познавательные автобусно-пешеходные экскурсии по территории Мядельщины, в соседние регионы, в другие уголки Беларуси.

Комфортные автобусы, опытные экскурсоводы – залог позитивных впечатлений и запоминающихся поездок!

Наиболее популярные маршруты – обзорная экскурсия по Нарочанскому краю с посещением дендрологического сада; в природный комплекс "Голубые озера" с прогулкой 4 км по экотропе; к белорусской святыне в д. Будслав; по бывшим местечкам Белорусского Поозерья на Гродненщине и Витебщине.

*Вид на озеро Свирь и городской поселок Свирь*

# НА ЭКСКУРСИИ "ПО СТРАНИЦАМ КАМЕННОЙ ЛЕТОПИСИ"



Шеметово


Будслав


ПО БЫВШИМ МЕСТЕЧКАМ ПООЗЕРЬЯ

Забродье


Занарочь

Камаи

Княгинин

Поставы

Кобыльник (с 1454 по 1964 г.)

Константиново

Гервяты

Засвирь

Лучай



# РЫБАЛКА

Ежегодно более десяти тысяч рыбаков приобретают путевки на право любительского рыболовства, включая подводную охоту, в разрешенных рыболовных угодьях Национального парка "Нарочанский".

Платная и бесплатная любительская рыбалка возможны на 33 водоемах и более десятка водотоках.



# ОХОТА

Отдел охотничьего хозяйства нашего учреждения организует в разрешенные сроки охотничьи туры.

В Нарочанском регионе высокая плотность копытных; в лесных и полевых угодьях обитает много зайцев, тетеревов, вальдшнепов, куропаток, лисиц, енотовидных собак, куниц; большое разнообразие водоплавающих птиц.

*В вольере площадью 170 га содержатся дикие животные*



# ЗАКЛЮЧЕНИЕ

В Нарочанский край в любую пору года людей влечет многое.

Одни приезжают на отдых и оздоровление, другие – чтобы испытать себя на экологических маршрутах либо в экстремальных развлечениях, третьи – ближе познакомиться с уникальными уголками природы и историческими памятниками, местными достопримечательностями.

К людям творческим здесь зачастую приходит вдохновение, а любителей даров природы наверняка ждет удача…

Но практически всех гостей Национального парка объединяет одно: хотя бы раз побывав на Нарочи, хочется возвращаться в эти края снова и снова.

## РАССТОЯНИЕ ДО ГОРОДОВ:

МИНСКА – 160 КМ
БРЕСТА – 500 КМ
ВИТЕБСКА – 280 КМ
ГОМЕЛЯ – 490 КМ
ГРОДНО – 350 КМ
МОГИЛЕВА – 370 КМ

МОСКВЫ – 760 КМ
ВИЛЬНЮСА – 100 КМ
САНКТ-ПЕТЕРБУРГА - 730 КМ

БРАСЛАВА – 100 КМ
ВИЛЕЙКИ– 60 КМ
ДОКШИЦ – 80 КМ
МОЛОДЕЧНО – 85 КМ
ОСТРОВЦА – 65 КМ
ПОЛОЦКА – 160 КМ
ПОСТАВ – 40 КМ
СМОРГОНИ – 85 КМ

## КОНТАКТЫ

**Государственное природоохранное учреждение "Национальный парк "Нарочанский"**
**(ГПУ "НП "Нарочанский")**

222395, РЕСПУБЛИКА БЕЛАРУСЬ,
МИНСКАЯ ОБЛАСТЬ
МЯДЕЛЬСКИЙ РАЙОН, КП. НАРОЧЬ,
УЛ. ЛЕНИНСКАЯ, 11

ВРЕМЯ РАБОТЫ:
ПН-ПТ 08:00-13:00, 14:00-17:00
ДЕЖУРНЫЙ: СБ-ВС 09:00-17:00

+375 1797 29807 (29884)
ОТДЕЛ ТУРИЗМА

NAROCHPARK.BY
E-MAIL: INFO@NAROCHPARK.BY
E-MAIL (ОТДЕЛ ТУРИЗМА):
TURISM@NAROCHPARK.BY



Составители:
Люштык В.С.
Фото:
Государственное природоохранное учреждение "Национальный парк "Нарочанский", Бойков С.А., Аникеев А.В.
Ответственный за выпуск Бойков С.А.
Корректор Бугаев В.С.
Компьютерная верстка и дизайн: Аникеев А.В.
Подписано в печать 01.06.2021. Формат 60*84 1/16.
Бумага мелованная. Печать цифровая.
Тираж 1500. Заказ №116.

Частное издательское унитарное предприятие "Белстан".
Свидетельство о государственной регистрации издателя, изготовителя, распространителя печатных изданий № 1/133 от 03.01.2014.
Пер. Броневой, 10-6, 220034, г. Минск.

ISBN 978-985-6944-98-0

ISBN 978-985-6944-98-0
9 789856 944980

NAROCHPARK.BY